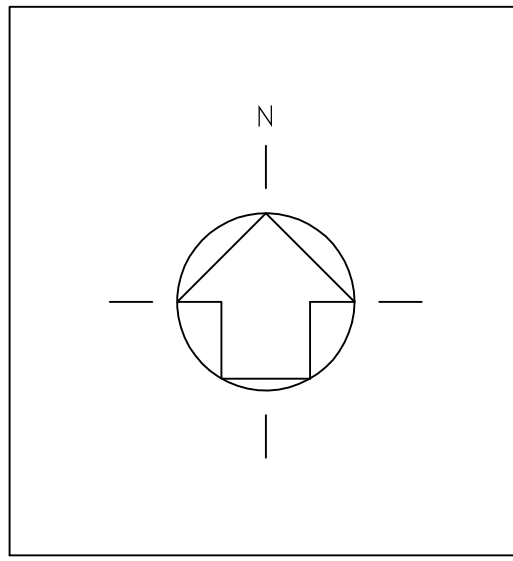
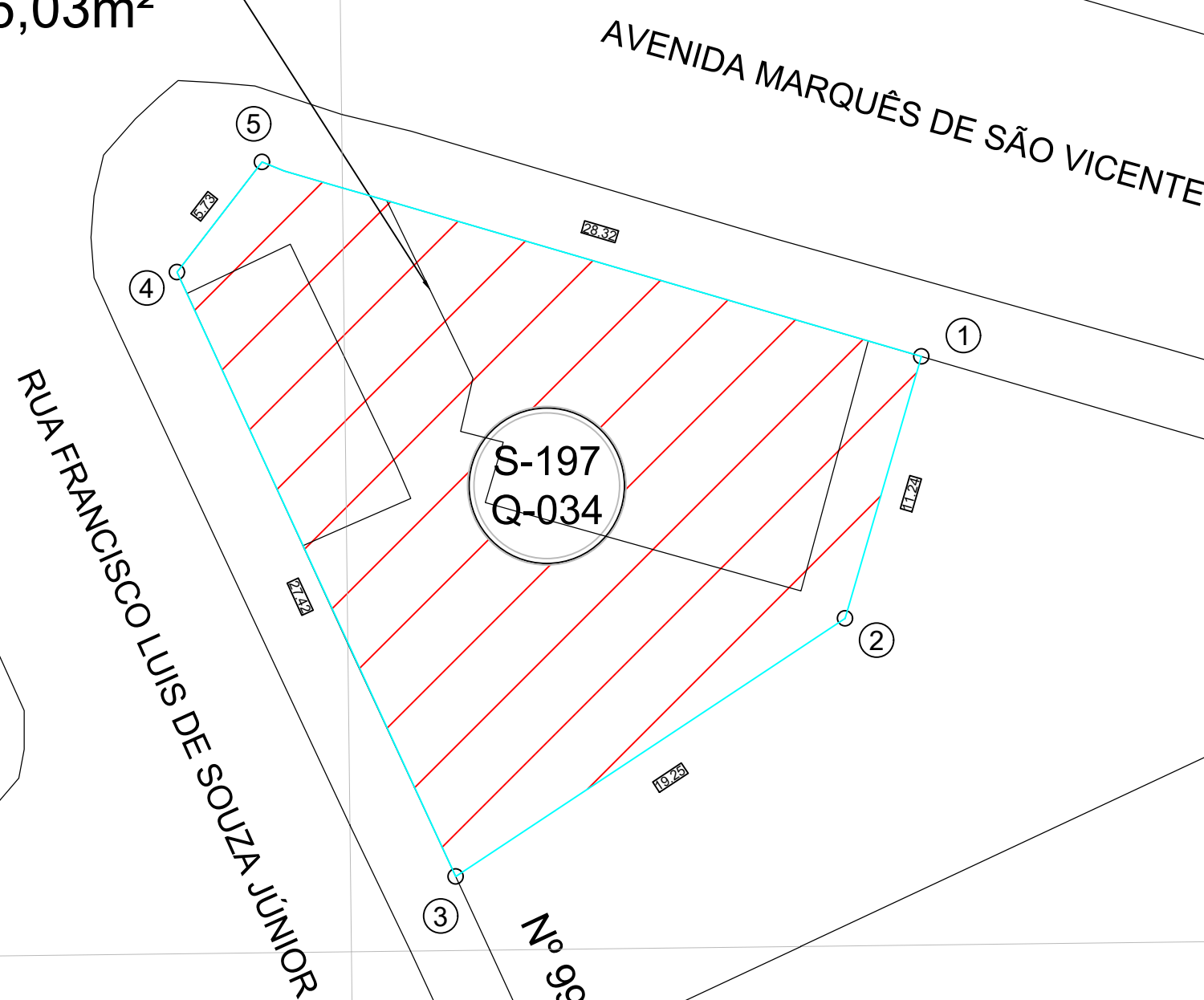


Esta folha é de propriedade da Companhia do Metrô e seu conteúdo não pode ser copiado ou revendido sem a aprovação desta documento sob pena de sanção. A aprovação deste documento sob a responsabilidade do autor e do remetente.




| | | |
|-----------|-------------|-------|
| BLOCO | 20541 | VSE 0 |
| PERIMETRO | 1-2-3-4-5-1 | |
| ÁREA | 506,03 m² | |

BLOCO-20541
ÁREA=506,03m²



RUA SARA DE SOUZA

| |
|--|
| LEGENDA |
|  ÁREA PARA DESAPROPRIAÇÃO |

NOTA
Áreas demarcadas somente para instruir o decreto. Não utilizar para projeto.

Descrição da Revisão

COMPANHIA DO METROPOLITANO DE SÃO PAULO 

Linha 20 - ROSA Trecho/Sistema/Escoço Sta. MARINA - A. DE MORAIS
Sublinh/ Substit./ conj SE 0 UCI/ Subconj. 00
Objeto Projeto Básico de Desapropriação
ÁREA PARA DESAPROPRIAÇÃO
BLOCO 20541

Escala 1:250 Código DE-20.00.02.71/1E1-001 Folha 1 / 1 Rev. 0

COLOM (página) - PENA 0,10
COLOM (página) - PENA 0,20
COLOM (página) - PENA 0,30
COLOM (página) - PENA 0,40
COLOM (página) - PENA 0,50
COLOM (página) - PENA 0,60
COLOM (página) - PENA 0,70
COLOM (página) - PENA 0,80
COLOM (página) - PENA 0,90

MDC - Mapa Digital da Cidade